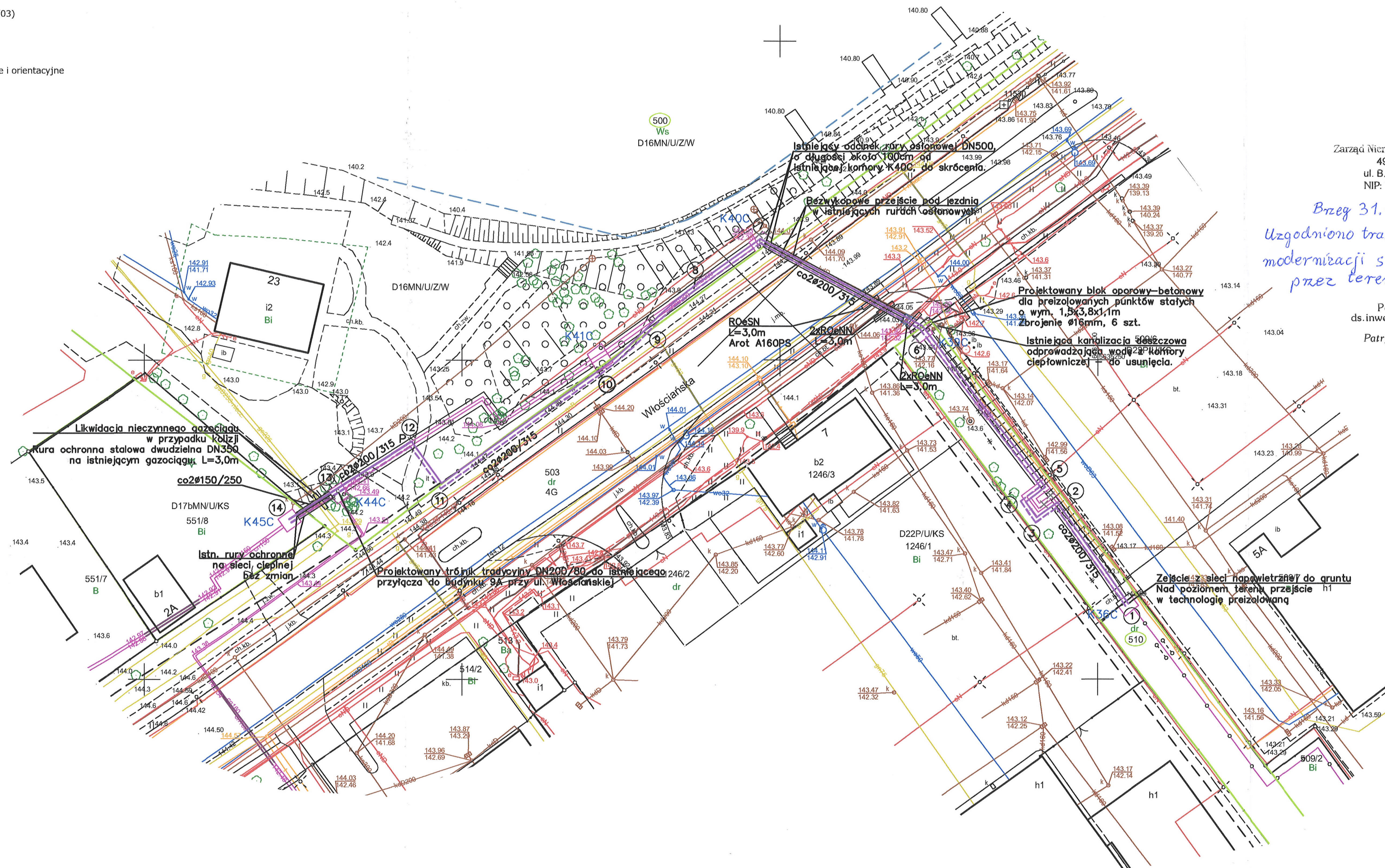


<p>Oświadczam, że niniejszy dokument został opracowany w wyniku prac geodezyjnych i kartograficznych, których rezultaty zawiera operat techniczny wpisany do ewidencji materiałów państwowego zasobu geodezyjnego i kartograficznego. Jestem świadomy odpowiedzialności karnej za złożenie fałszywego oświadczenia</p>	
Organ prowadzący państwowy zasób geodezyjny	STAROSTA BRZESKI
Nr i data protokołu pozytywnego weryfikacji	P.1601.2024.1446 z dnia 29.09.2024 r.
Imię nazwisko nr upr. kierownika prac	Andrzej Sawicki upr. 15386
Wytłumaczenie:	<p>Geo Saw Usługi Geodezyjno – Budowlane Andrzej Sawicki ul. Długa 43, 49–300 Brzeg tel. 77 416 54 78 NIP 747–102–16–14</p>

MAPA DO CELÓW PROJEKTOWYCH		
ID pracy geodezyjnej		G.6640.1.1600.2024
Miejscowość		Brzeg ul. Włociańska dz. 503
Jednostka ewidencyjna	Identyfikator	160101_1
	nazwa	gmina Brzeg
Obszr ewidencyjna	Identyfikator	1103
	nazwa	Południe
Skala mapy		1:500
Nr sekcji		6.143.16.21.4.2, 6.143.16.22.3.1 6.143.16.21.4.4, 6.143.16.22.3.3
Nazwa układu współrzędnych	prostokątnych płaskich	2000/18
	wysokości	PL-EVRF2007-NH
Data aktualizacji		20.09.2024 r.
Zakres opracowania		-----
<p>Granice działek oraz kontury użytków wkreślono na podstawie mapy EGB. Mapa została wykonana bez ustaleń obciążeń dot. służebności gruntowych. Wykazane na niniejszej mapie granice nieruchomości nie zostały wyznaczone w terenie i nie są określone z wymaganą dokładnością pomiaru. Niniejsza mapa może służyć do projektowania budynków usytuowanych w odległości większej niż 4 m od granicy nieruchomości oraz obiektów budowlanych powyżej 3 m.</p> <p>Nie wyklucza się istnienia w terenie innych nie wykazanych na niniejszej mapie urządzeń podziemnych, które nie były zgłoszone do inwentaryzacji lub o których brak jest informacji w instytucjach branżowych.</p>		
<p>"REG SAW"</p> <p>Usługi Geodezyjno Budowlane</p> <p>Sawicki Andrzej</p> <p>49-300 Brzeg, ul. Długa 43</p> <p>tel./fax. 777 416 54 78 tel. kom. 602 745 487</p> <p>Regon 531676440, NIP 747-102-16-14</p>		<p>OKREŚLONA I UPRAWNIENIONA</p> <p><i>Andrzej Sawicki</i></p> <p>(ul. wpt. 2016 r. 19385)</p>



Zarząd Nieruchomości Miejskich
49-300 Brzeg
ul. B. Chrobrego 32
NIP: 747-17-84-720

Brzeg 31.10.2024r.







Uzgodniono trasę projektowanej
modernizacji sieci ciepłej przechodzącej
przez teren dz. 500 i 510.

Podinspektor
ds. inwestycji i remontów

Patryk Bonigiewicz

143.04

LEGENDA:

-  Proj. przebudowa sieci ciepłej
-  K44C
Komora ciepłownicza do pozostawienia
-  K44C
Komora ciepłownicza do likwidacji
-  Likwidowane uzbrojenie
-  Rura osłonowa
-  Granice działek

AKI • projekt tel/fax. (77) 454 62 77 kom. 502 529 808		MARCIN ŚWIĄTKIEWICZ 45-710 Opole ul. Prószkowska 9/28 e-mail: biuro@aki-projekt.pl	
OBIĘT./ZAMIERZENIE: <u>RODZIANE</u>		ADRES: <u>Brzeg, dz. 510, 500, 503, 551/8, obręb Południe</u>	
Podsumowanie sieci ciepłej w.p. w rejonie ul. Wościąskiej			
TYTUŁ: <u>PROJEKT</u>			
Plan sytuacyjny			
FAZA PROJEKTU Koncepcja		BRANŻA Instalacje sanitarne	
PROJEKTANT mgr inż. Marcin Świątkiewicz		NR DOK. OP/16313/POOS/01	
SPRAWDZAJĄCY mgr inż. Krzysztof Świątkiewicz		PODPIS  268/76/op	
		DATA 15.10.2020 SKŁADKA 500 NR RYS. 1	